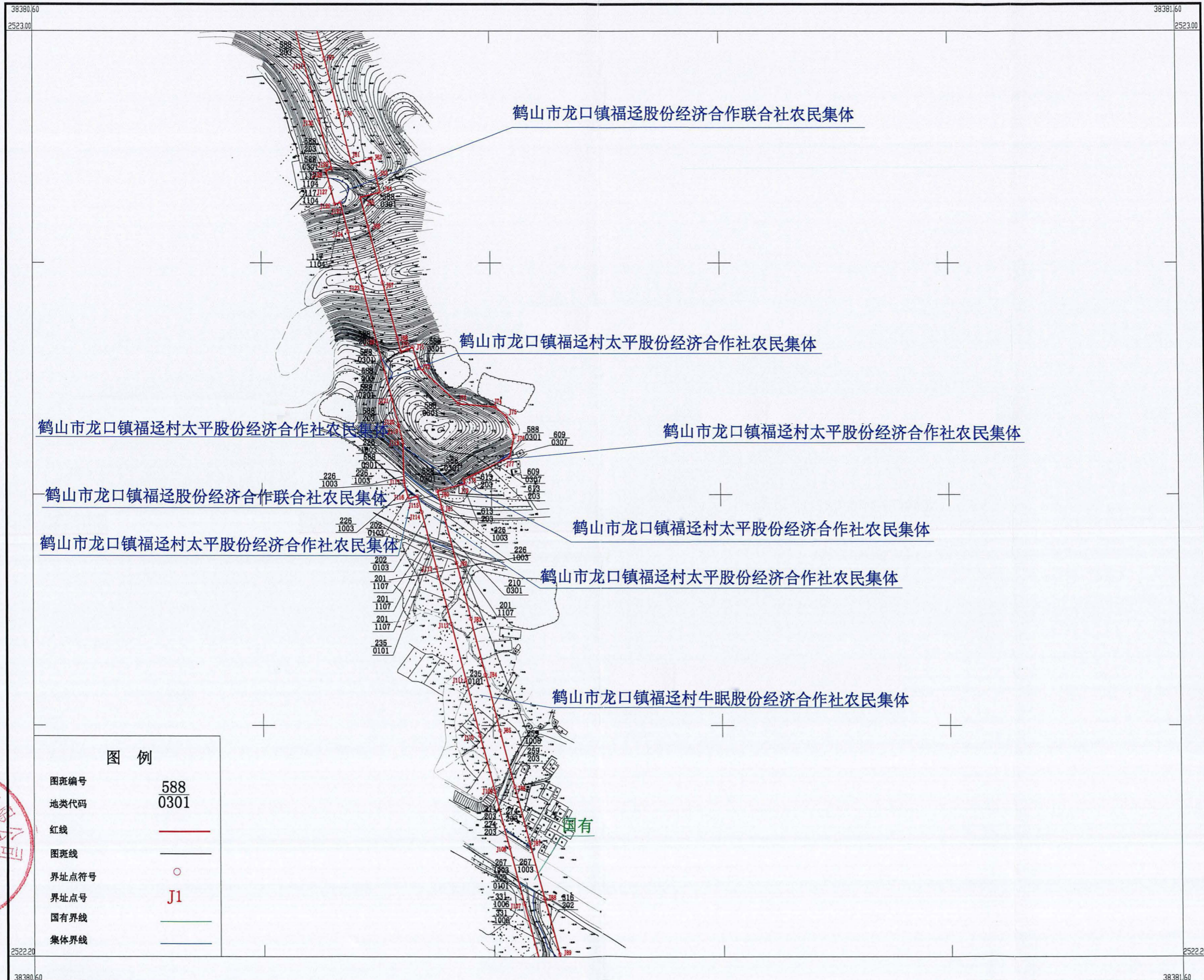


鹤山市龙口镇人民政府农用地转用红线图 (1)

2522.200-38380.600

案号:GC2022004



2000国家大地坐标系
1985国家高程基准
2024年1月编制

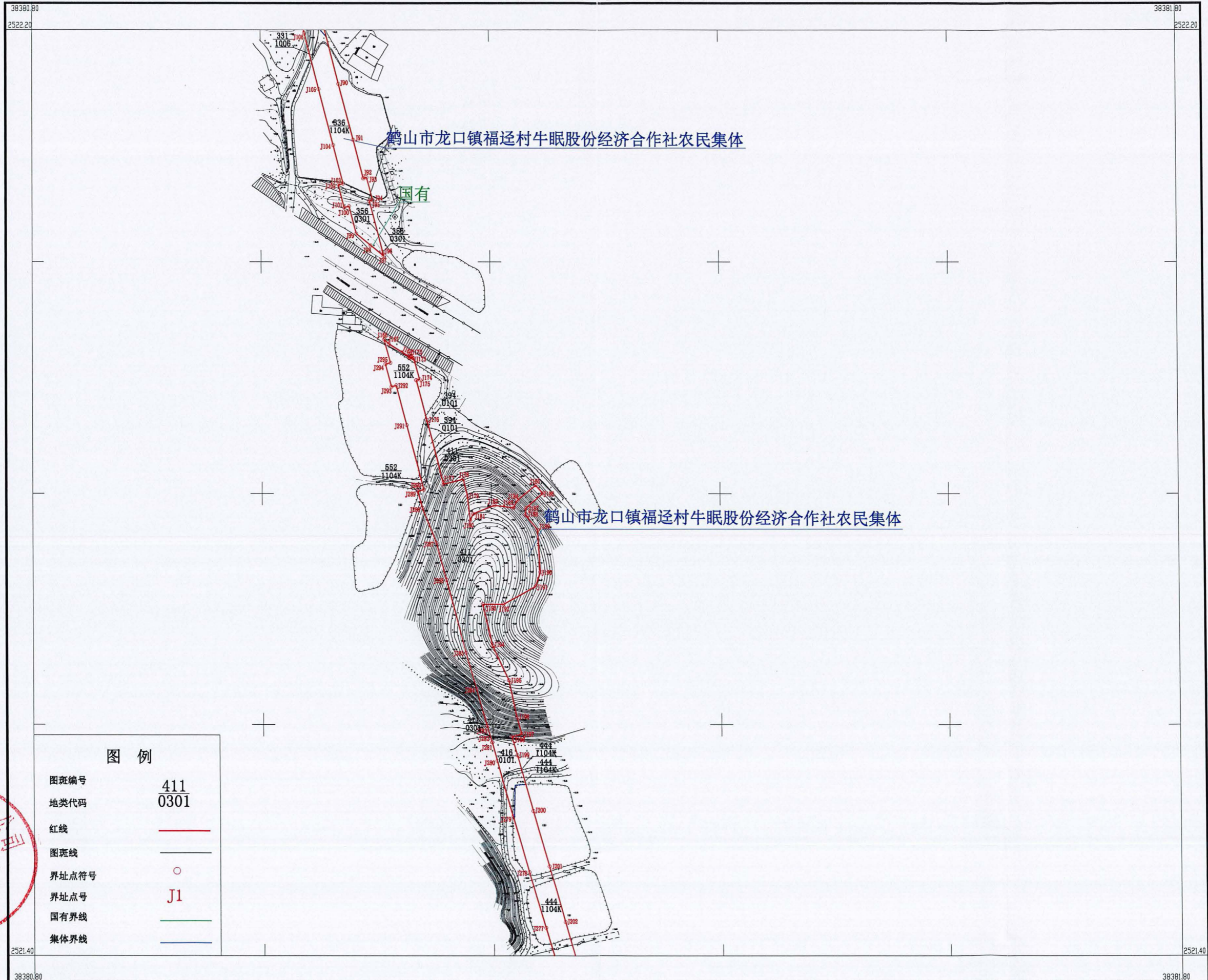
1:2000

绘图员:杜月兰
检查员:黄辉

鹤山市龙口镇人民政府农用地转用红线图 (2)

2521.400-38380.800

案号:GC2022004



广州国测规划信息技术有限公司

图例	
图斑编号	411
地类代码	0301
红线	—
图斑线	—
界址点符号	○
界址点号	J1
国有界线	—
集体界线	—

2000国家大地坐标系
1985国家高程基准
2024年1月编制

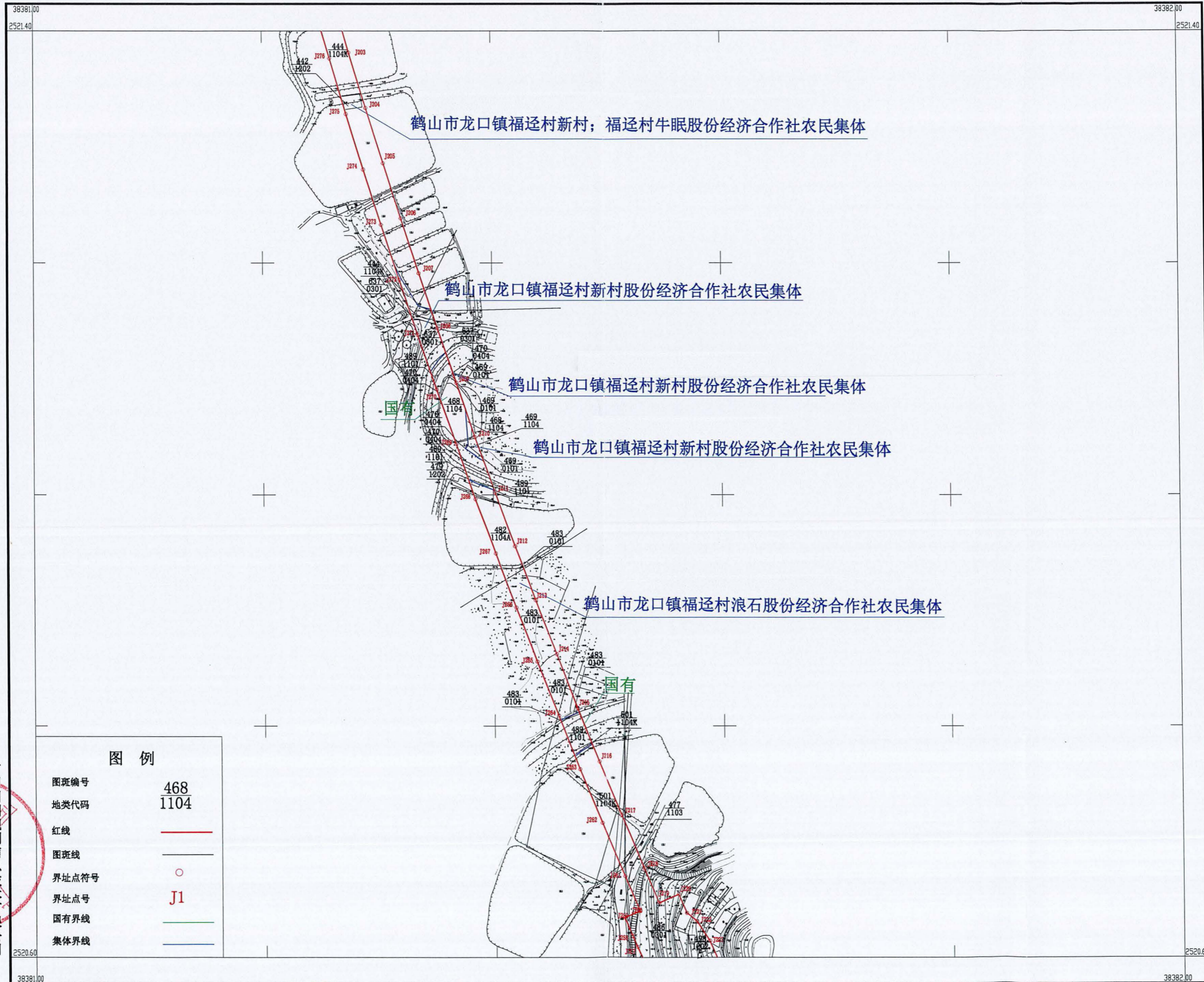
1:2000

绘图员:杜月兰
检查员:黄辉

鹤山市龙口镇人民政府农用地转用红线图 (3)

2520.600-38381.000

案号:GC2022004



图例

图斑编号	468
地类代码	1104
红线	—
图斑线	—
界址点符号	○
界址点号	J1
国有界线	—
集体界线	—



广州国测规划信息技术有限公司

2000国家大地坐标系
1985国家高程基准
2024年1月编制

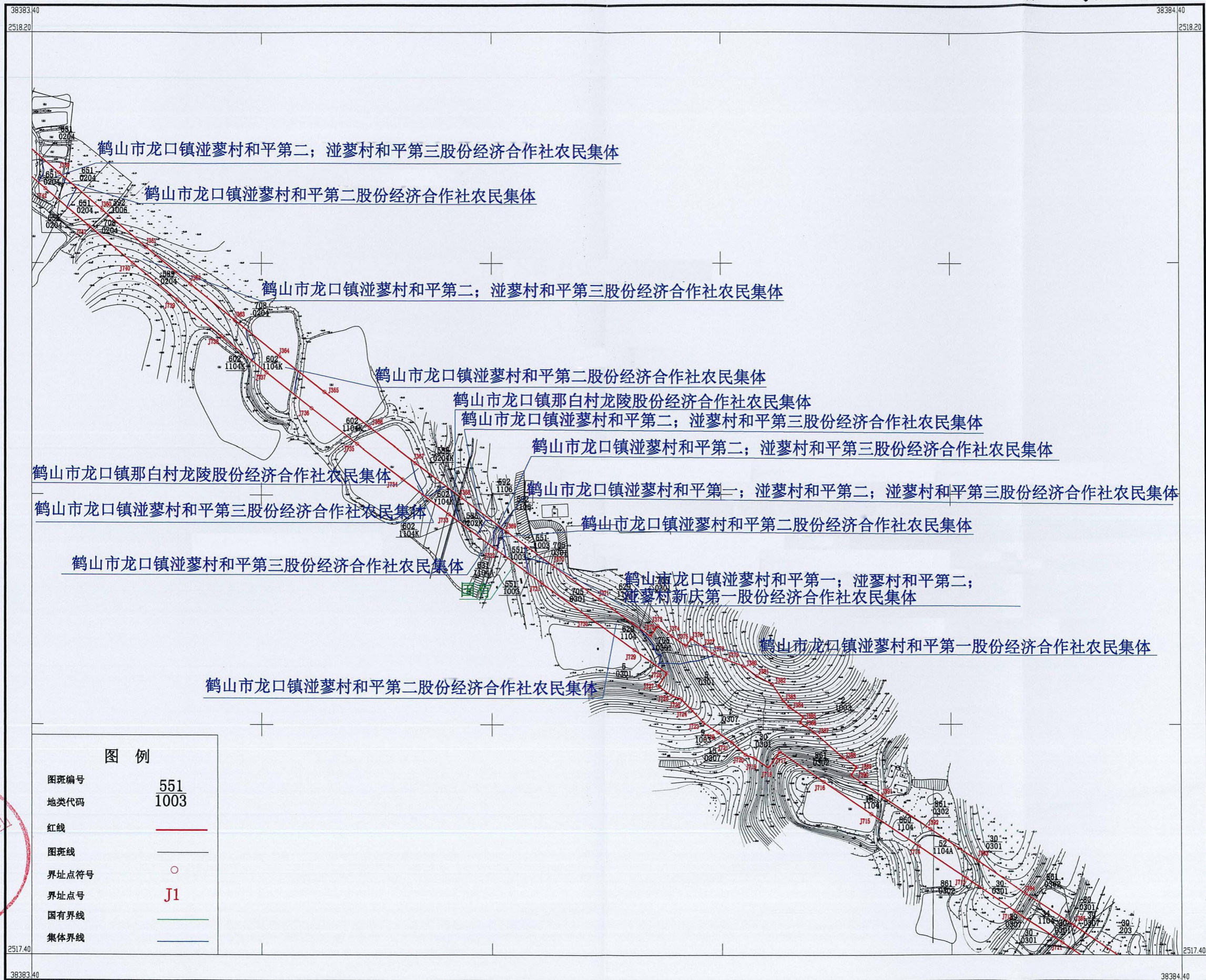
1:2000

绘图员:杜月兰
检查员:黄辉

鹤山市龙口镇人民政府农用地转用红线图 (4)

2517.400-38383.400

案号:GC2022004



鹤山市龙口镇溢蓼村和平第二; 溢蓼村和平第三股份经济合作社农民集体

鹤山市龙口镇溢蓼村和平第二股份经济合作社农民集体

鹤山市龙口镇溢蓼村和平第二; 溢蓼村和平第三股份经济合作社农民集体

鹤山市龙口镇溢蓼村和平第二股份经济合作社农民集体

鹤山市龙口镇那白村龙陵股份经济合作社农民集体

鹤山市龙口镇溢蓼村和平第二; 溢蓼村和平第三股份经济合作社农民集体

鹤山市龙口镇溢蓼村和平第二; 溢蓼村和平第三股份经济合作社农民集体

鹤山市龙口镇那白村龙陵股份经济合作社农民集体

鹤山市龙口镇溢蓼村和平第一; 溢蓼村和平第二; 溢蓼村和平第三股份经济合作社农民集体

鹤山市龙口镇溢蓼村和平第三股份经济合作社农民集体

鹤山市龙口镇溢蓼村和平第二股份经济合作社农民集体

鹤山市龙口镇溢蓼村和平第三股份经济合作社农民集体

鹤山市龙口镇溢蓼村和平第一; 溢蓼村和平第二; 溢蓼村新庆第一股份经济合作社农民集体

鹤山市龙口镇溢蓼村和平第一股份经济合作社农民集体

鹤山市龙口镇溢蓼村和平第二股份经济合作社农民集体

图例	
图斑编号	551
地类代码	1003
红线	—
图斑线	—
界址点符号	○
界址点号	J1
国有界线	—
集体界线	—



广州国测规划信息技术有限公司

2000国家大地坐标系
1985国家高程基准
2024年1月编制

1:2000

绘图员:杜月兰
检查员:黄辉

鹤山市龙口镇人民政府农用地转用红线图(5)

2516.600-38384.200

案号:GC2022004

